

Cobertura de la violencia

La situación en México: Construcción de un periodismo creativo

Jorge Luis Sierra

*Uso eficiente de del audio, foto y video en la Web y cómo
minimizar los riesgos de la tarea informativa*

México, Distrito Federal, 29 de noviembre de 2011

Tres operaciones tácticas

El enfrentamiento (súbito, extremadamente violento, rápido, previsto quizá, pero pocas veces planeado)

El asalto (cuidadosamente planificado, puede ser veloz, extremadamente violento)

El asesinato (planificado, brutal)



¿De dónde obtenemos información?

... ¿De la declaración oficial, la conferencia de prensa, el boletín?

... ¿Del mensaje dejado por los delincuentes?

... ¿Del cubrimiento *in situ* de los hechos?



¿Qué nos dicen...

- ... los análisis?
- ... los mapas?
- ... las estadísticas?
- ... las fotos?
- ... las redes sociales?
- ... los proyectos digitales?



¿Qué nos dice el análisis?

Naturaleza de la delincuencia organizada

Formas de respuesta gubernamental

Emergencia de conflictos armados

El impacto de la violencia

¿Qué nos dice el análisis?

- Existencia de varios conflictos armados no internacionales
 - Operaciones de guerra urbana
 - Armamento de guerra
 - Combates de tipo militar
-
-

¿Qué nos dice el análisis?

Uso predominante
de la fuerza militar

Militarización de los grupos
de la delincuencia organizada

Etapas en el uso de fuerza militar

2000-2003: Aumento en el uso del Ejército y militarización de la PGR

2004-2006: Reducción del uso de fuerza militar terrestre.

2007-2011: Fuerzas combinadas, uso mayor de la Armada

Conflictos armados

- Entre grupos criminales
 - Entre fuerzas del gobierno y grupos criminales
 - Entre grupos privados y criminales
-
-

¿Qué nos dice el análisis?

- Armamento
 - Rifles automáticos
 - Lanzagranadas
 - Pistolas Five-seven y Project 90
 - Rifles 50 mm
 - Granadas de mano y morteros
-
-

¿Qué nos dice el análisis?

- Combate tipo militar
 - Cerca de 200,000 miembros del narcotráfico tienen antecedentes y entrenamiento militar
 - Práctica de guerra psicológica
 - Puntos de revisión (militares y criminales)
-
-

Impactos económicos

- Control criminal de la actividad económica informal
 - Expansión de las formas de financiar la delincuencia organizada
 - Imposición de impuestos criminales
-
-

Impactos económicos

- Creación de una fuerza de trabajo especializada en la violencia
 - Apertura de empleos criminales
 - Estímulo y control de delitos menores
 - Desarrollo de lavado de dinero
-
-

Impactos económicos y sociales

- Cierre de comercios
 - Éxodo de familias y desplazamiento de poblaciones enteras
 - Cancelación de inversiones
-
-

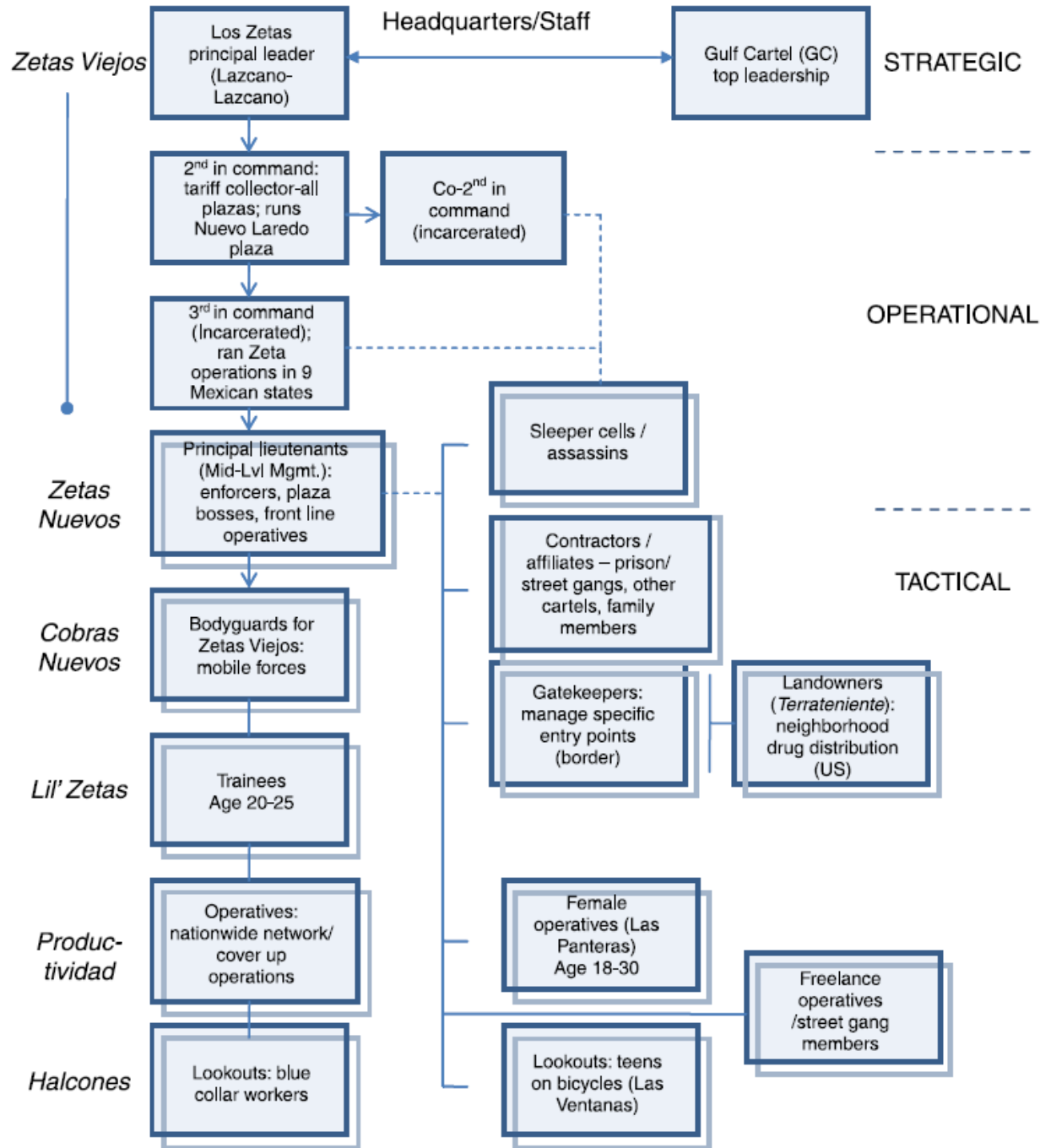
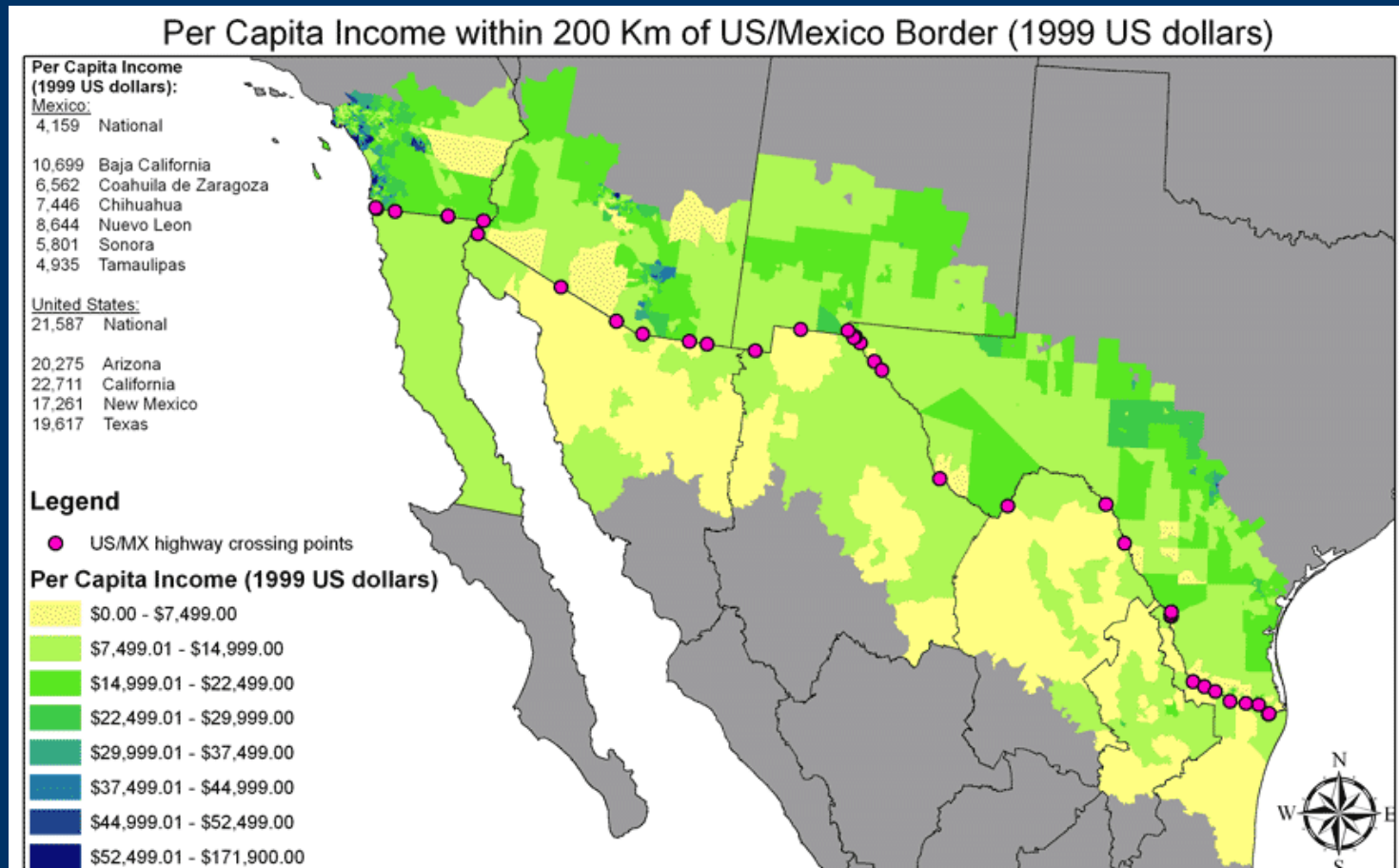


Figure 1. Los Zetas composition: operations.

¿Qué nos dicen los mapas?



Las zonas de influencia y las rutas de la droga Según Stratfor, ocho cárteles dominan el territorio mexicano, aunque gran parte de las plazas del País están en disputa. En esas zonas, como Nuevo León y Tamaulipas, donde el Cártel del Golfo y Los Zetas pelean el control, o Ciudad Juárez, disputada por el Cártel del Pacífico y el de los Carrillo Fuentes, la violencia no da tregua.

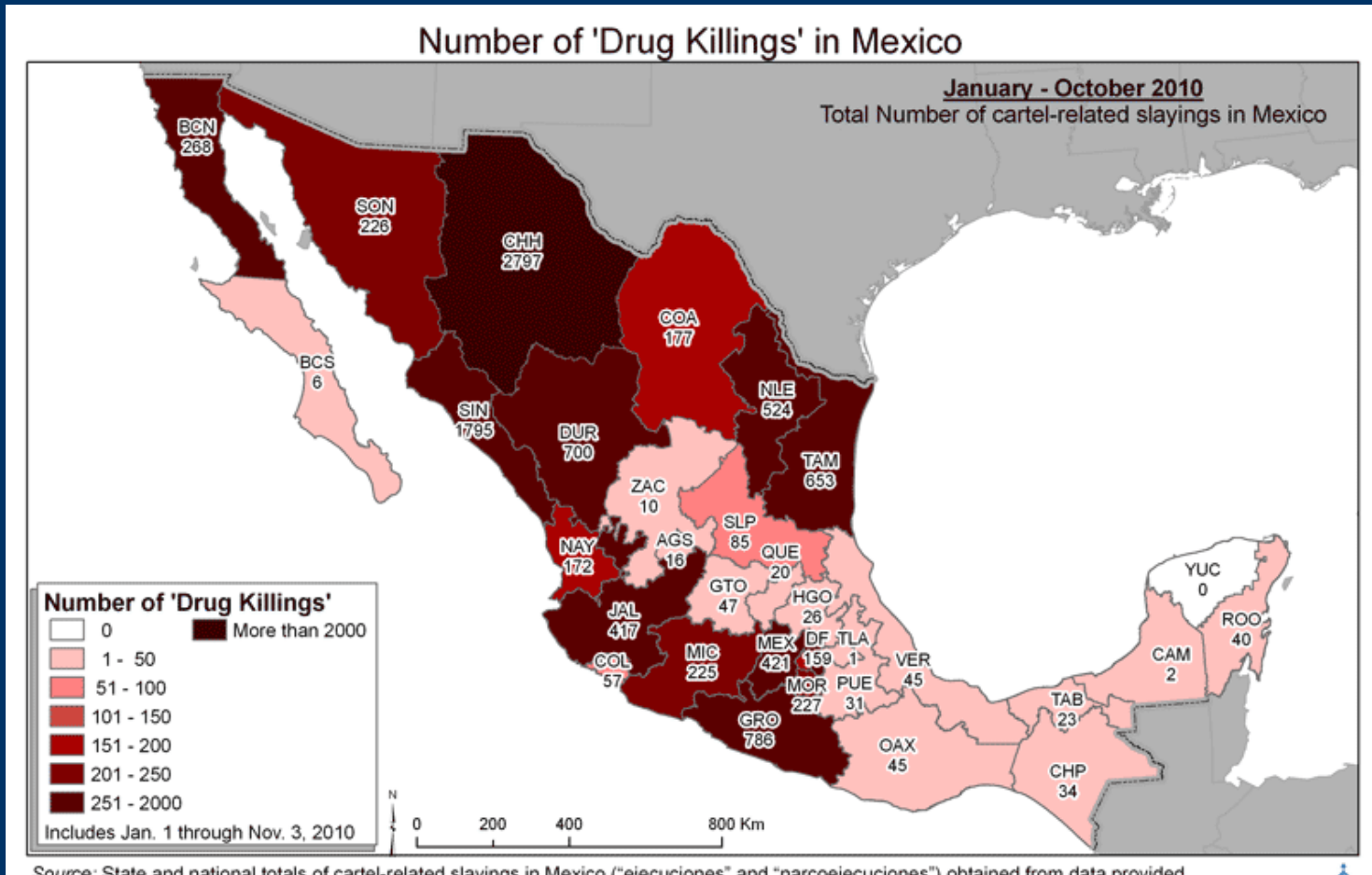


Nuevos conflictos, más violencia

A los viejos conflictos, como el que sostienen el Cártel de Sinaloa con el Cártel de Juárez, se sumaron nuevas luchas, lo que causó, en gran medida, la explosión de la violencia.

- 1 La captura o abatimiento de líderes del narcotráfico han provocado desequilibrios en las organizaciones, en la lucha de sus miembros por tomar el control.
- 2
- 3

¿Qué nos dicen los mapas?

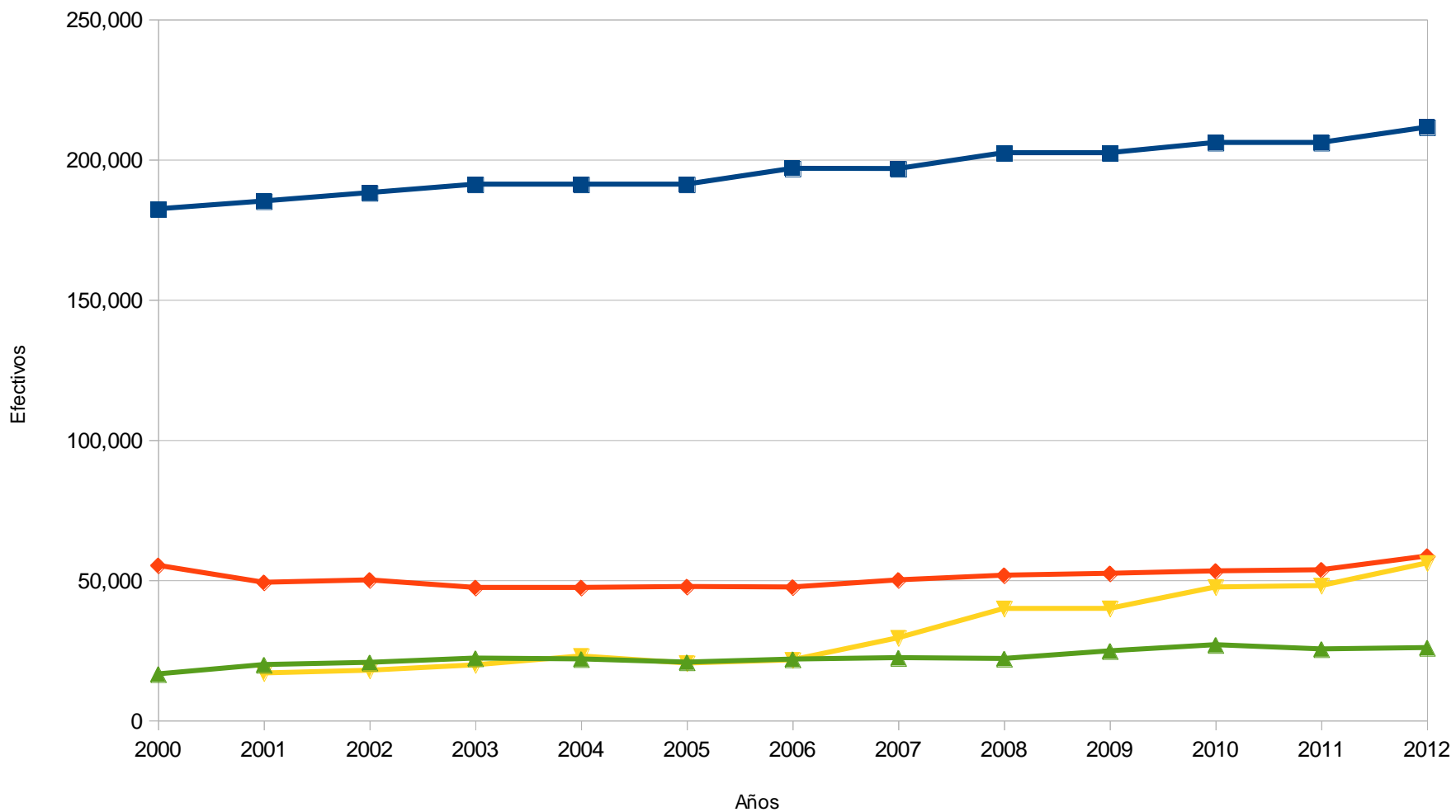


¿Qué nos dicen las cifras?

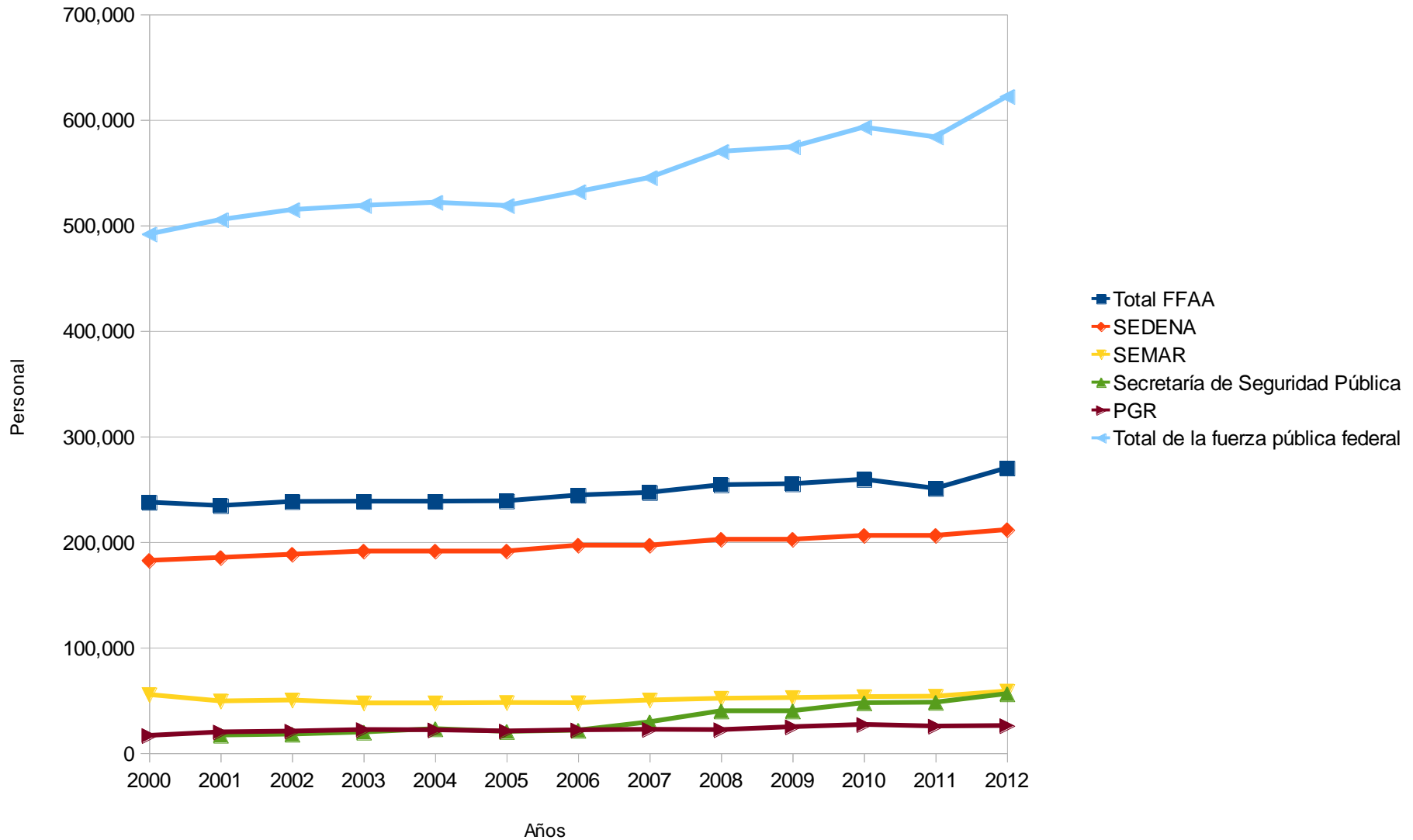


Fuerzas de Seguridad en México 2000-2012

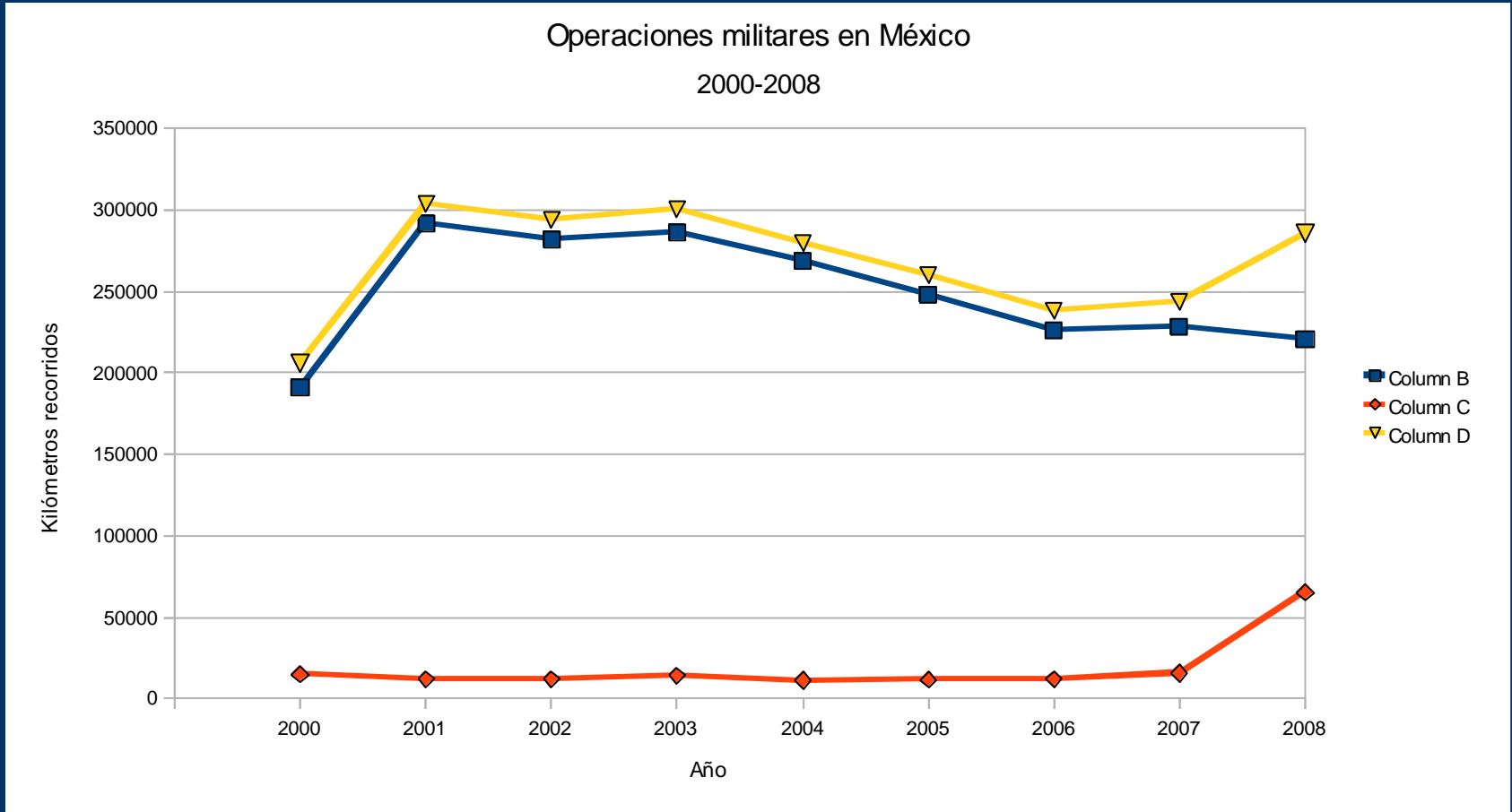
■ SEDENA ◆ SEMAR ▼ Secretaría de Seguridad Pública ▲ PGR



Total de la fuerza pública federal en México

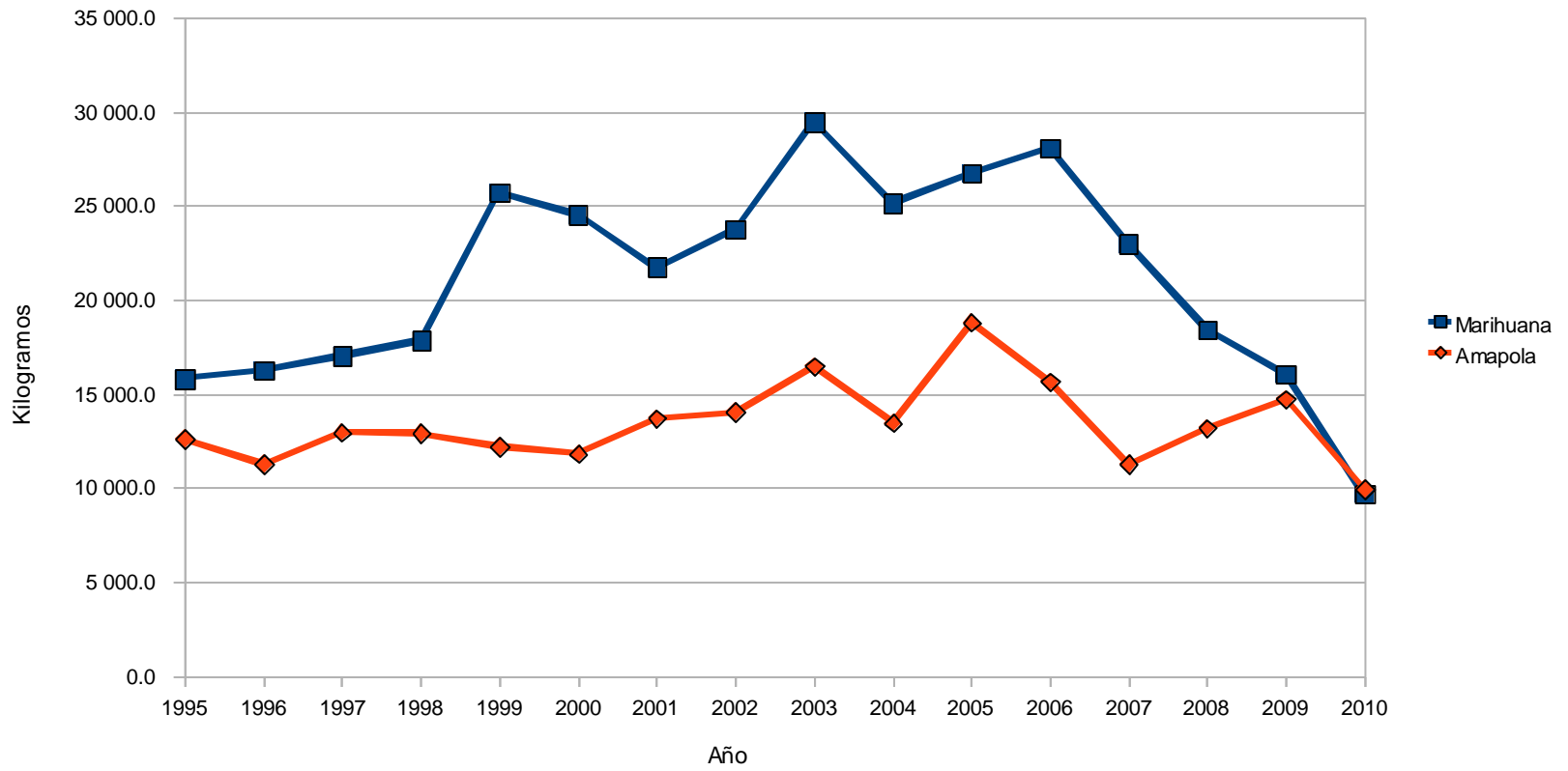


Etapas en el uso de fuerza militar

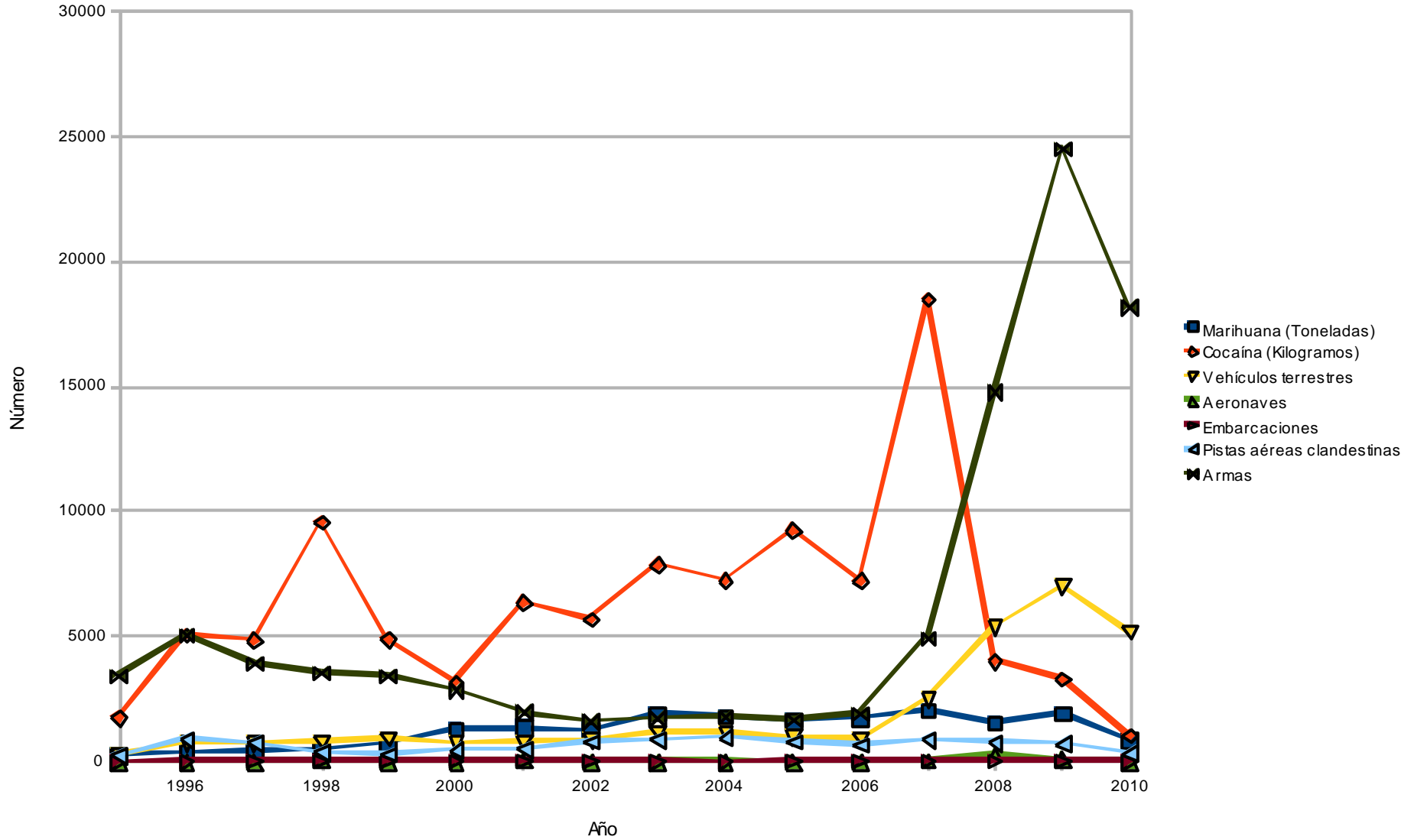


Resultados de la fuerza militar

Operaciones de la Sedena
Erradicación de cultivos ilícitos

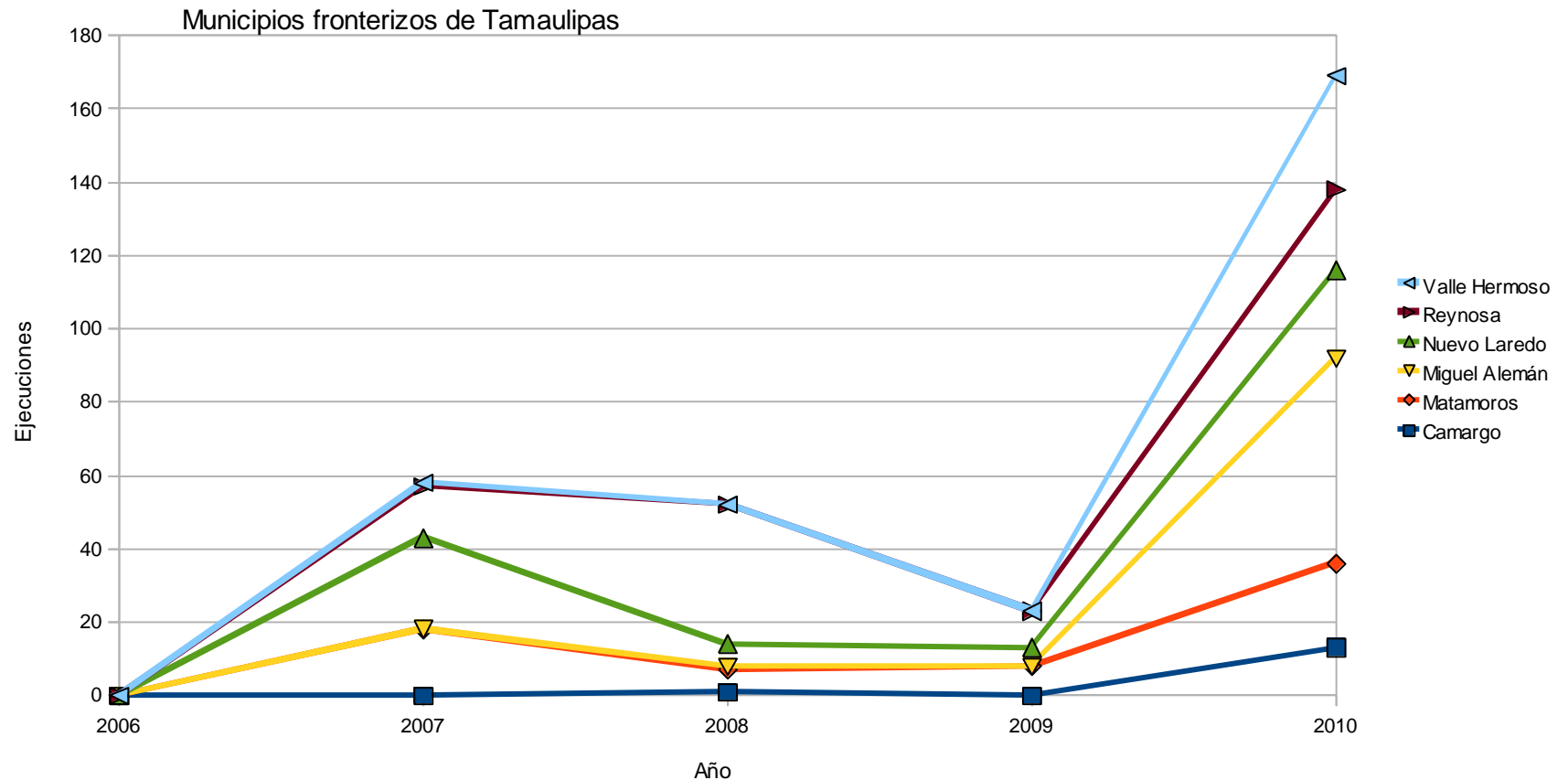


Aseguramientos de la Sedena



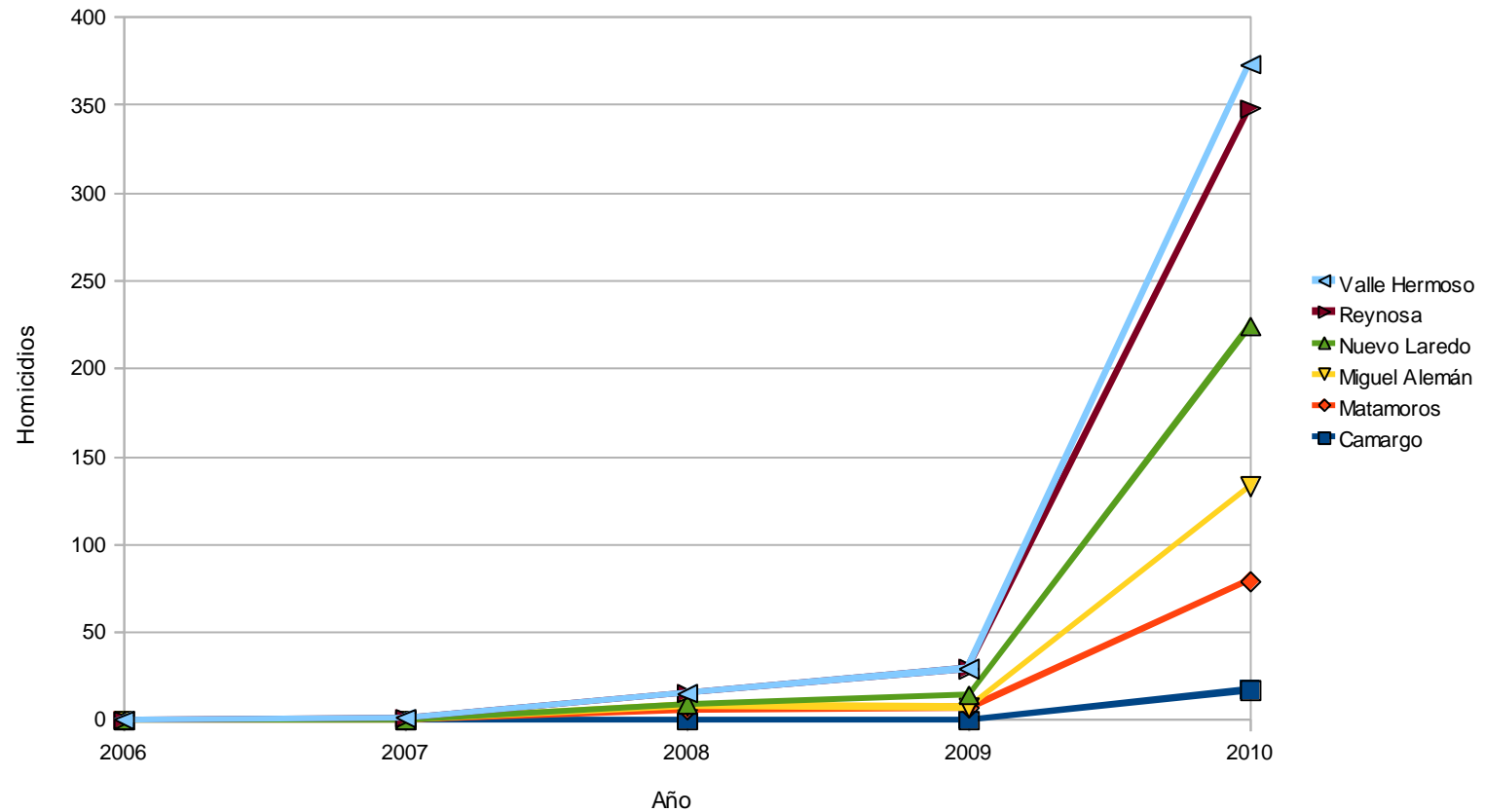
Violencia en la frontera

Ejecuciones 2006 - 2010



Violencia en la frontera

Homicidios en enfrentamiento
Municipios fronterizos de Tamaulipas



¿Qué nos dicen las fotos?





Reuters - France

Armamento de guerra











La computadora de guerra en el desierto y en el espacio





Habitantes de Ciudad Mier, en éxodo silencioso

TAMAULIPAS



› Por tercera ocasión, un contingente impidió el paso de los vehículos por el puente internacional Reynosa-Hidalgo.

¿Y qué nos dicen...

... las redes
sociales



¿Y qué nos dice Twitter...

#reynosafollow

#laredofollow

#mtyfollow

#GDLfollow



¿Y los proyectos digitales?

Mapa de víctimas

<http://pazyjusticia.crowdmap.com>

Mapa de crimen y corrupción

<Http://www.mipanamatransparente.com>

Violencia contra periodistas en Afganistán

<http://data.nai.org.af/>

Otros proyectos

Habla Centro

<http://hablacentro.com/>

Voces Móviles

<http://vozmob.net/es>

Periódico colectivo en Missouri

<http://mymissourian.com/>



Proyectos de creatividad

Citizen media

<https://www.changemakers.com/citizenmedia>

Knight News Challenge

<http://knightfoundation.org/funding-initiatives/knight-news-challenge/>

MIT Center for Civic Media

<http://civic.mit.edu/>

Promocional de Mi Panamá Transparente



■ **@latinointx**

■ **Photos: reforma.com and gao.gov**
